

# Isikliku kasutusõiguse seadmise plaan

Passiivse elektroonilise side juurdepääsuvõrgu rajamine

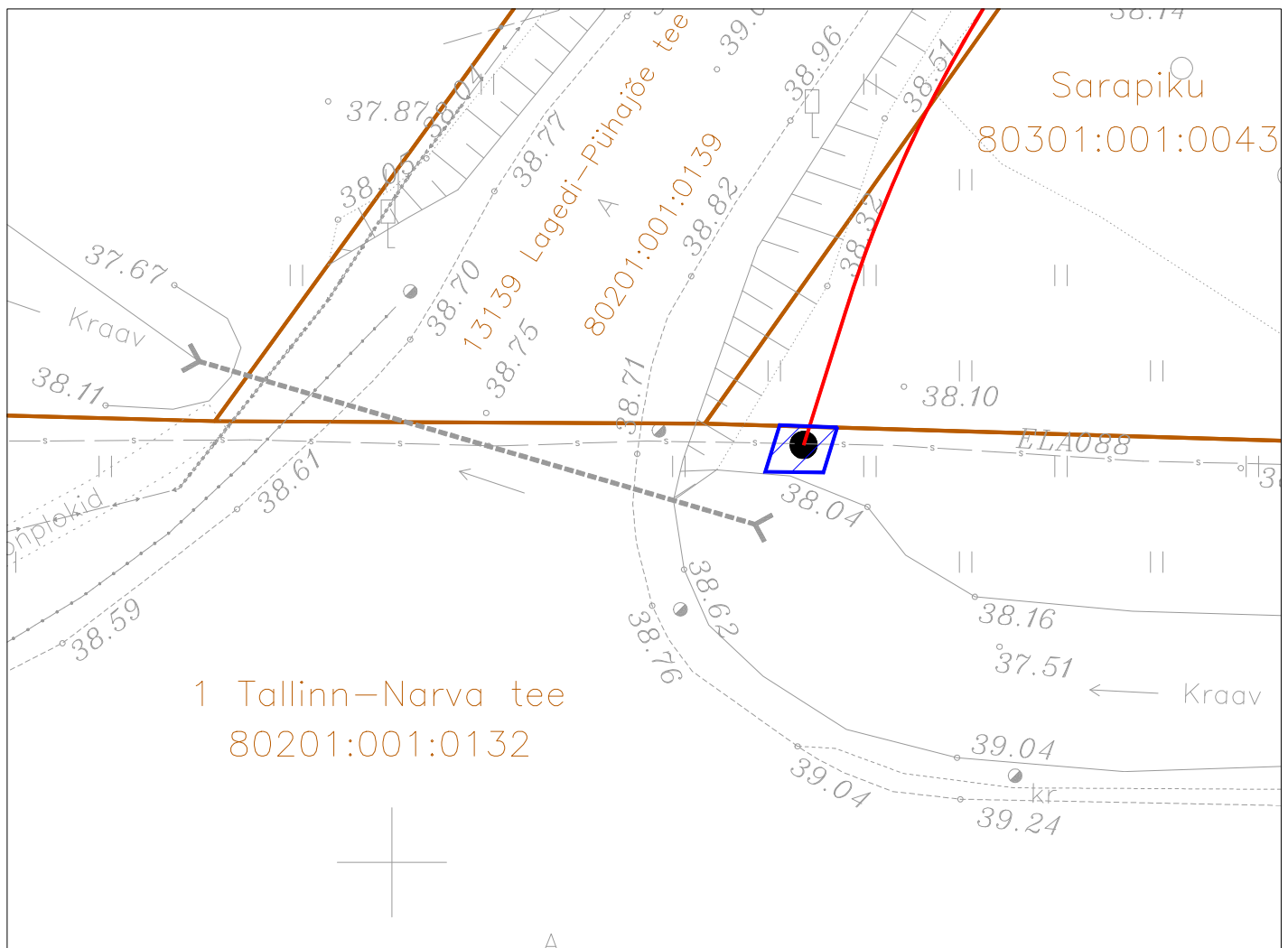
Töö nr VT2011

M 1:250 (1 cm = 2,5 m), A4

1 Tallinn-Narva tee





Katastritunnus 80201:001:0132

Registriosa nr 7960550



Jrk nr	IKO ala Pos nr (plaanil)	Kinnistu registriosa number	Katastriüksuse tunnus, nimi ja sihtotstarve	Asukoht riigitee (nr ja nimi) suhtes (lõigu algus ja lõpp km)	Ala pindala m <sup>2</sup>
1	Pos 1	7960550	1 Tallinn-Narva tee Katastritunnus 80201:001:0132 Transpordimaa	1 Tallinn-Narva tee tee km-l 173,0	4 m <sup>2</sup>

## TINGMÄRGID:

-  Katastriüksuse piir
-  Projekteeritud side maakaabelliin
-  Projekteeritud sidekaev
-  Kasutusõiguse ala 4 m<sup>2</sup>

Koostaja:  
Keskkonnaprojekt OÜ  
Taotleja:  
Keskkonnaprojekt OÜ